



## Montblanc – Überschreitung (4807 m) Auf dem Königsweg zum höchsten Punkt der Alpen

03.07. – 07.07.2017      21.08. – 25.08.2017  
17.07. – 21.07.2017

5 Tourentage

weitere Daten gerne auf Wunsch

Chamonix (1030 m) ist das Mekka des Bergsteigens mit seinen berühmten Nadeln, Firngraten und Eiswänden. Dort steht auch das höchste Massiv der Alpen, der 4807-m-hohe **Montblanc**.

Damit Sie die Tour auf den höchsten Berg der Alpen aber gut bewältigen, akklimatisieren Sie sich in den ersten Tagen auf klassischen Gletscherrouten rund um Saas Fee im Schweizer Kanton Wallis.

Dort besteigen Sie auch zwei technisch einfachere 4000er und übernachten auf Hütten in über 3000-Meter-Meereshöhe. Dies ist als Höhenreiz für die Akklimatisation des Körpers sehr wichtig.

Die letzte Nacht vor dem Gipfelaufstieg verbringen Sie bereits auf der gemütlichen und gut geführten „Cosmique-Hütte“ (3613 m). Ein leckeres Abendessen und der Sonnenuntergang auf der Hüttenterrasse motivieren für das nächtliche Frühstück und den grossen Gipfeltag.

Gut angepasst und vorbereitet haben Sie dann beste Chancen am Gipfeltag in den ersten Morgenstunden auf dem höchsten Gipfel der Alpen zu stehen!

### **Planung:**

Wir empfehlen am Vortag bereits anzureisen. Bessere Akklimatisation! Gerne reservieren wir Ihnen bei unseren Partner vor Ort, dem Hotel „Britannia“ in Saas Fee ein Zimmer.

Tag 1:

#### **Saas Fee – Mittagshorn (3143m) - Britanniahütte (3000m).**

Treffpunkt um 08:30 Uhr im Hotel Britannia in Saas Fee. Begrüssung und Materialcheck. Kurze Seilbahnfahrt nach Moraina. Über den Klettersteig zum Aussichtsgipfel. Einweisung in die Sicherungstechnik beim Klettern am kurzen Seil. Aufstieg zur Britanniahütte. Einweisung in das Gehen auf dem Gletscher und der Spaltenrettung.

(Ü + HP Britanniahütte)

Tag 2:

**Gipfeltour Strahlhorn (4190m) - Britanniahütte (3000m).** Konditionell herausfordernde Gipfeltour über den Adlerpass mit tollen Aussichten. Wichtig zum Akklimatisieren. Technisch einfach.

(Ü + HP Britanniahütte)

Tag 3:

**Allalinhorn (4027m) - Hohlaubgrat - Saas Fee.** Ideale Firngrattour mit Kletterpassagen (II. Grad) im Fels. Abstieg nach Saas Fee.

(Ü + HP Hotel Britannia)

Tag 4:

**Fahrt nach Chamonix (2 h)** – Auffahrt Midi-Bahn – Refuge Cosmique (3613 m) - Gletschertour über den Glacier Geant und bei guten Verhältnissen zum Montblanc du Tacul (4248m).

(Ü + HP Refuge Cosmique)

Tag 5:

**Gipfeltour und Überschreitung des Montblanc (4807 m)** – Abstieg über Bosses Grat – Refuge Gouter – Refuge „Tete Rouses“ - Nid Aigle, Zahnradbahn, Seilbahn – Les Houches – Chamonix. Uebernachtung oder Heimreise.

(Übernachtung und HP in Chamonix exklusive - auf Wunsch reservieren wir gerne Zimmer für Sie)

Tag 6 fakultativ:

**Frühstück, Bummeln in der „Bergsteigermetropole“ Chamonix, Heimreise.**

**Anforderungen:**

Sehr gute Kondition für mehrstündiges Steigen in Firn, Eis und weglosem Gelände (am Gipfeltag 8 – 10 Stunden, evtl. länger), Sicheres Gehen und Steigen mit Steigeisen und Pickel bis 40 Grad im Firn und Eis.


Durch die beiden 4000er-Gipfel und die hohen Schlafhöhen über 3000 Meter erhält der Körper einen optimalen Anreiz zum Akklimatisieren. Wenn möglich reisen Sie aber trotzdem schon einige Tage vorher ins Gebiet und unternehmen leichte Tageswanderungen.

**Leistungen:**

- Organisation und Beratung
- Führung durch Staatl. gepr. Berg- und Skiführer / Aspirant, Organisation
- 3 x Ü + HP auf Hütten / 1 x Ü + HP DZ Hotel Britannia
- Autofahrt nach Chamonix (Hinfahrt!)
- 2 TeilnehmerInnen / pro Bergführer, -Aspirant

**Preis/Person: CHF 2'090.- / EUR 1'960.- (EURO Kursanpassung vorbehalten)**

**Zusatzkosten:** Transportkosten, Seilbahn, Zwischenverpflegung, Getränke, Allfälliges Hotel vor und nach der Tour (1 x Hotel Britannia Saas Fee und 1 x Hotel in Chamonix), Anreise, Bahnfahrten, Getränke und Zwischenmahlzeiten  
Allfällige Leihhausrüstung: Steigeisen, Gurt + Pickel



Eistraining auf dem Gletscher



Aufstieg (nachts) Tacul




tigen wir in der Nacht (Schnee und Firn bis 35 Grad)

Aufstieg mit Spalten  
am Montblanc du  
Tacul

Foto: diesen Teil des Aufstiegs bewältigen wir in der Nacht (Schnee und Firn bis 35 Grad)



Blick auf  
Gipfel,  
rechts,  
Bildmitte



Gipfel und  
Bossesgrat  
mit Dome  
du Gouter  
(Abstieg)






Cosmique  
Hütte – “Re-  
laxen”  
(3613 m)

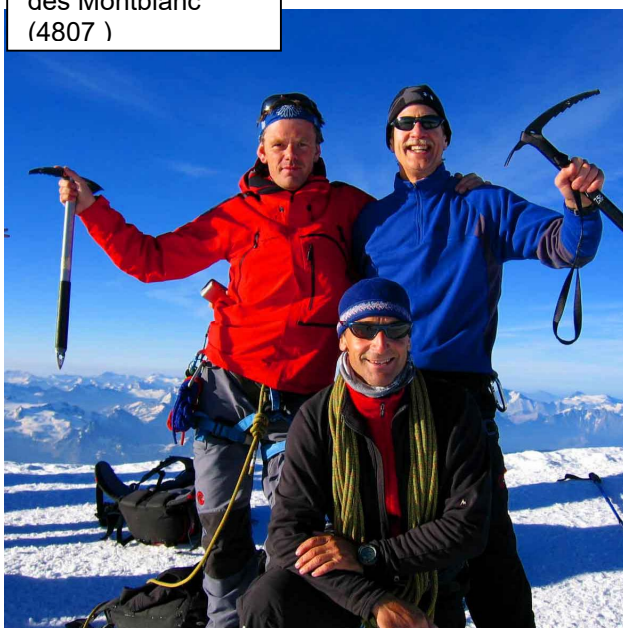


Bossesgrat

Spalten beim Son-  
nenuntergang



Glücklich in den  
ersten Morgen-  
stunden am Gipfel  
des Montblanc  
(4807 )



4 / 4

Akklimatisation im  
Wallis / Allalinhorn

